

Korleis endra areal i søknadsskjema for produksjonstilskot

Om det har vore arealendringar på jorda du driv sidan førre søknadsomgang, så må du leggja inn rett areal på nytt i søknadsskjemaet. Døme på arealendringar kan vera oppmåling av nytt jordbruksareal, areal som er grodd til med skog, nye bygningar og vegar med meir. I 2023 har dessutan NIBIO gjennomført periodisk ajourhald av alt areal i Bjerkreim, der markslaga er kontrollert opp mot dei nyaste tilgjengelege flybileta. På grunn av dette vil svært mange av landbrukseigedomane i kommunen ha visse endringar.

Årets søknadsskjema er automatisk førehandsutfyllt med tala frå i fjor. Viss arealet i søknaden er større enn eigedomen er registrert med i landbruksregisteret, dukkar det opp ein slik varselmelding når du prøver å levera søknaden:

Varselmeldinger. Vennligst se over følgende varselmeldinger før du sender inn søknaden:


Areal - eiendommer





🔴 1101-70/1/0: Antallet dekar du har oppgitt med markslaget inmarksbeite er større enn det som er registrert i Landbruksregisteret. Vennligst sjekk at antall dekar du har ført opp i søknaden stemmer. Om du mener at registreringene i Landbruksregisteret er feil, bør du legge inn en kommentar til saksbehandler i seksjon "Oppsummering og send", under "Utfyllende informasjon til søknaden", der du forklarer hva du mener er feil og hvorfor.

[Klikk her for endringskart](#)

I Gårdskartet kan du se om det har vært endringer i arealet på eiendommen siden forrige søknadsår, og i så fall hvor og hvor mye.



Du må då endra arealet ved å gå tilbake til fana **Areal – eiendommer**. Der viser aller eigedomane føretaket disponerer, og totalareal for desse

Foretakets disponerte arealer 

Landbrukseiendommer	Eier	Sone	Totalt disponert areal	
1101-70/1 Kart	Ivar Tore Hetland	5B	314	 
1101-70/8 Kart	Odd Bjarne Hetland	5B	54	 


[+ Legg til landbrukseiendom](#)


For å endra, trykker du på blyantsymbolet. (Markert med raud ring rundt)
Då får du opp dette skjermbiletet:

Landbrukseiendommer	Eier	Sone	Totalt disponert areal	
1101-70/1 Kart	Ivar Tore Hetland	5B	314	 

Legg inn hvor mange dekar av hvert markslag foretaket disponerer på eiendommen

Fulldyrket	Overflatedyrket	Innmarksbeite
64		250

Totalt disponert areal: 314 dekar 

 Landbrukseiendommen er registrert med følgende arealopplysninger i Landbruksregisteret:
Fulldyrket: 64 Overflatedyrket: 0 Innmarksbeite: 239 Totalt: 303

Her står det kor mykje av dei ulike markslaga eignedomen er registrert med i landbruksregisteret. I dette høvet må innmarksbeite reduserast frå 250 til 239 daa. Om du ikkje driv alt arealet på eignedomen, til dømes om noko er utleigd til nokon andre, må sjølvstakt dette trekkjast frå.

Nedst på denne sida får du ei oversikt over dei totale areala du disponerer:

Foretakets disponerte arealer - sum per markslag i sone 5B

Disponert fulldyrket areal: 82 dekar

Disponert overflatedyrket areal: 0 dekar

Disponert innmarksbeiteareal: 275 dekar

Totalt disponert areal: 357 dekar

Du går deretter vidare til fana **Areal – vekster**. Her oppdaterer du arealet for dei ulike vekstgruppene:

Grovfôr				
Kode	Beskrivelse	Sone	Antall dekar	
			2022	2023
210	Fulldyrket eng ?	5B	82	82
211	Overflatedyrket eng ?	5B		
212	Innmarksbeite ?	5B	275	275
213	Andre grovfôrvekster til fôr ?	5B		

Korn og annet frø til modning

Frukt, bær, planteskoleplanter og blomster

Når du til slutt har fått med alt av opplysninger som skal inn i søknaden, går du til fana **Oppsummering og send**. Trykk **Kontroller søknad**, og då skal varselmeldinga vera vekke

Kontrollen ga ingen meldinger. Vil du sende inn søknad?

Send søknad

Om arealendringane har gått andre vegen, altså at arealet i landbruksregisteret er større enn det som er utfylt, til dømes etter ny oppmåling av innmarksbeite, kjem det ikkje varselmelding. Då må du sjølv passa på å korrigera dette!

Me oppmodar uansett alle om å sjekka kva areal som er registrert i landbruksregisteret, som synt ovanfor.