

Bjerkreim

Topptur Ramnafjellet



643 m



643 m





= 4t 10m

10,2 km

Rundtur



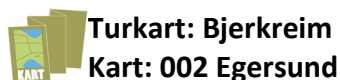
Foto: A.S.Ognedal



Bjerkreim kommune

tlf 51 20 11 00

postmottak@bjerkreim.kommune.no



Kjørebekrivelse:

Fra E39 i Bjerkreim, ta av mot Lauperak. Følg veien til Bjerkreim skole og Bjerkreim kirke.

Parkering ved Bjerkreim skole.

Turbeskrivelse:

Ramnafjellet, rundtur fra Bjerkreim skule

Rødmerket sti.

Starter ved skolen. Følg Odlandsvegen videre mot Lauperak ca 600 meter, ta av inn på grusvei til høyre. Passerer forbi en hytte, 0,8 km, og opp bakken. Et stykke inne deler traktorveien seg, 1 km, følg den venstre veien til gjerdeklyver, 1,3 km, over denne og følg traktorveien på ryggen over beite. Går etter hvert over til sti, 2 km, stien går over en bekk, 2,2 km og inn i en granskog og svinger av til venstre, 2,3 km. Inn over en myr, her starter stigningen opp mot toppen. På vei opp er det flere plasser hvor det er fin utsikt tilbake mot Bjerkreim og hvor det er fint å ta pauser. Vel oppe på toppen, 3,8 km, som er på 377 moh, er det flott utsikt. Her kommer stien fra Efteland opp fra venstre. Rundturen fortsetter rett frem over toppen og nedover mot Åsen. Grei nedstigning for det meste, etter 4,4 km er det en litt vanskelig nedstigning med bart fjell og løs grus. Når det er passert går stien gjennom skogen, krysser bekken, 4,6 km, og forsetter ned til flatene ved Eikåsen og elva Rangåni. Som krysses på en gammel stein klopp, 5,1 km. Over gjerde og rundt en bløt myr, så starter kneiken opp mot Åsen. Ta til høyre inn til gården, 5,6 km. Den gamle løa er restaurert og står åpen. Det er laget til for rasting i den ene delen av løa.

Følg veien videre, ved en gjerdeklyver, 6,3 km, ta til høyre inn i skogen. Følg stien over Kalvåsen og inn på traktorvei, 6,8 km. Følg denne ned på grusvei, 7,3 km, hold til venstre ut mot E39. Følg grusveien til høyre parallelt med E39 ned Saglandsbakken, veien går under E39, 8 km, og inn på asfaltert gang og sykkelvei som følges frem til rasteplassen ved Gjedlacleiva, 8,7 km. Herfra følges Gamle Bjerkreimsveg frem til skolen.

Litle Efteland - Ramnafjellet

Rødmerket sti.

Kort, barnevennlig tur.

Start fra parkeringsplass rett før gården. Følg veien videre opp forbi fjøset og opp til høyre, 0,2 km, opp på traktorvei. Følg denne og ta av til venstre inn på sti, 0,3 km. Stien følges opp over beitemarka og etter hvert kommer toppen frem foran oss. Når du er på toppen, 1,4 km, er det mulig å gå rundturen om Åsen og Bjerkreim. Total lengde på rundturen fra Efteland blir da 12,9 km.

Samme vei ned.



1 time 10 min

Åsen - Ramnafjellet

Rødmerket sti.

Start fra parkeringsplass ved gården. Følg den gamle Prestvegen forbi det gamle huset og løa til stien tar av ned til venstre, 0,1 km. Bratt ned kneika og rundt den bløte myra og over gjerde. Rangåni krysses på den stein kloppen, 0,5 km. Stien går videre langs Eikåsen og inn i skogen og stigningen begynner. Bekken, 1 km, krysses og stien tar til høyre oppover. Litt vanskelig passasje etter 1,3 km med bart fjell og løs grus. Videre følger stien ryggen opp til toppen, 1,8 km. Samme vei ned.



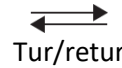
279 m



279 m



3,6 km



Tur/retur



1 time 50 min

Områdebeskrivelse:

I området på nordsiden av Ramnafjellet er det fin gammel furuskog, ellers går turene i kulturlandskap/beitemark.

Gården Åsen

I dag ligger gården utenfor allfarvei, men den har i tidligere tider vært svært sentralt plassert med hovedferdselsåre rett gjennom tunet. Det var her den aller første kjørevegen i Bjerkreim kommune, den såkalte Prestevegen gikk. Gården ligger om lag midtveis mellom prestegården på Helleland og kirken i Bjerkreim. Fra 1300-tallet og like frem til forrige hundreår, drog presten framom tunet når han skulle preke i Bjerkreim. Her gikk også de fleste bjerkreimsbuene forbi når de skulle til presten i ett eller annet ærend.

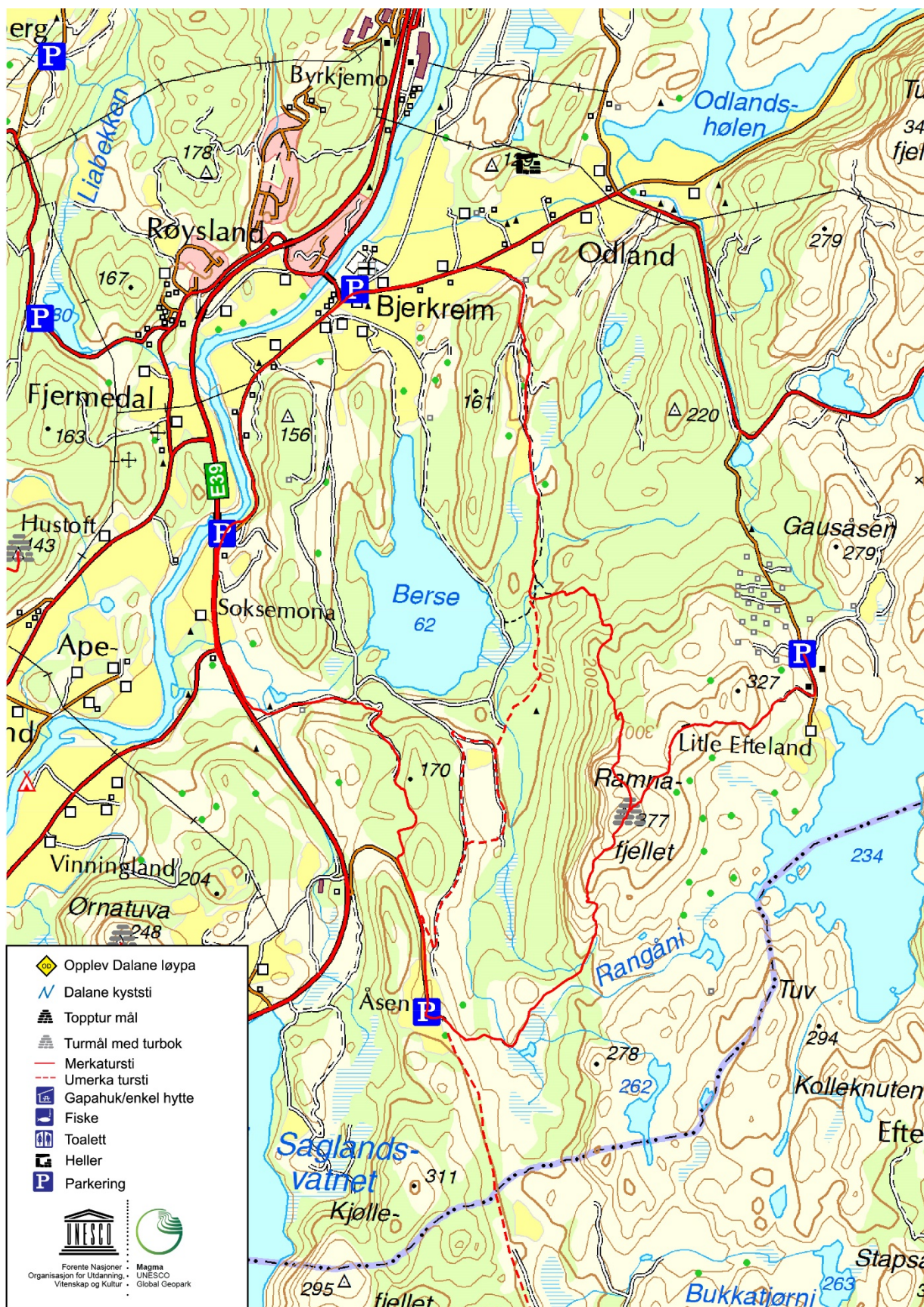
Åsentunet består av et våningshus fra 1740 og et gjenoppbygd uthus fra omtrent same tid. Det er 2 stuer: en hverdagstue med dekkeplass til 20 personer og en kaffesalong med plass til 15. Mellom disse to stuene ligger det gamle kjøkkenet med peis. I den nordre skuten er det nytt kjøkken, godkjent for matlaging. Det er toalett og dusj i søndre skut. På loftet er det sovesal med godkjent overnatting inntil 12 personer.

Uthuset med fjøs og stall var bygd i lafta eik og stein. Fjøset var i svært dårlig forfatning og ble gjenreist i 2012, mens stallen ble ferdig restaurert året etter. Stiftinga Åsen er eid av Bjerkreim Bondelag, Bjerkreim ættesogelag, Dalane Folkemuseum og Bjerkreim kommune. Siden 2002 har en restaurert hele huset. Gården Åsen ligg i et unikt og godt bevart kulturlandskap uten gjennomgangstrafikk. Gården ligg tett til prestevegen, den gamle ferdsselsåra mellom prestegården på Helleland og kirka på Bjerkreim. Den gamle geilen mot Helleland eksisterer den dag i dag slik at gårdstunet og bygningane i Åsen blir et godt eksempel på hvordan det så ut på gårdene i Bjerkreim i eldre tid.

Det er kjørevei fram til Åsentunet – avkjøring fra E39 i toppen av Saglandsbakken.



Åsen-tunet fra sør omkring 1930 med heimehuset, steinfjøset og løa i bakgrunnen.



Hvor langt er det til Bjerkreim fra:

Vikeså	7 min	7 km
Egersund	22 min	20 km
Moi	40 min	46 km
Hauge i Dalane.	51 min	48 km

Husk å ta med deg all søppel hjem.
 Ta hensyn til beitedyr og lukk porter.
 Husk båndtvang, som i Bjerkreim kommune er fra 1. april til 31. oktober. Eier er ansvarlig for hunden – hele året
 Du er selv ansvarlig for din egen sikkerhet underveis.