



Tegnforklaring

Reguleringsplan PBL 2008  
 §12-5. Nr. 2 - Samferdselsanlegg og teknisk infrastruktur

- SKV Kjøreveg
- SGS Gang-/sykkelveg
- SVG Annen veggrunn - grøntareal

§12-5. Nr. 5 - Landbruks-, natur- og friluftsmål samt reindrift

- L LNFR areal for nødvendige tiltak for landbruk og reindrift og gårdstilknyttet næringsvirksomhet basert på gårdens ressursgrunnlag

§12-7 - Bestemmelseområder

- Midlertidig bygge- og anleggsområde

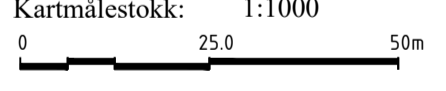
Linjesymbol

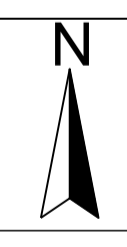
- Formålgrense
- Midlertidig bygge- og anleggsgrense
- Regulert senterlinje
- Frisiktlinje
- Regulert kjørefelt
- Måle og avstandslinje

Punktsymboler

- Avkjørsel - både inn og utkjøring

**Kartopplysninger**  
 Kilde for basiskart: Bjerkreim Kommune  
 Dato for basiskart: 27.04.2020  
 Koordinatsystem: EUREF89.NTM-6  
 Høydegrunnlag: NN2000

Ekvidistanse: 1m  
 Kartmålestokk: 1:1000  







**Bjerkreim kommune**

**Detaljregulering**  
 North Sea Energy Park, gnr. 80 bnr. 8 -  
 Hetlandsskogen - Vegalternativ 2  
 Med tilhørende reguleringsbestemmelser

Arealplan-ID:  
1114\_202002

Forslagsstiller:  
North Sea Energy Park AS

**SAKSBEHANDLING ETTER PLAN- OG BYGNINGSLOVEN**

Dato	Revisjon	SAKS-NR	DATO	SIGN
<b>Kommunestyret sitt vedtak</b>				
Ny 2. gangs behandling				
Offentlig ettersyn fra ..... til .....				
2. gangs behandling				
Offentlig ettersyn fra ..... til .....				
1. gangs behandling				
Kunngjøring av oppstart av planarbeid				
Oppstartsmøte...				
PLANEN ER UTARBEIDET AV: 		TEGNERN	DATO	SIGN.
			22.03.21	STH
Det bekreftes at planen er i samsvar med kommunestyrets vedtak av				